



# Схема предполагаемых к использованию земель или части земельного участка

Объект: Газопровод давлением до 1,2 Мпа, для размещения которого не требуется разрешения на строительство  
 Местоположение: расположенных по адресу: Пермский край, м.о. Пермский, д Мокино, ул Подвысокая, к дому 140а

Площадь земель или части земельного участка, кв.м.: 78

Категория земель: земли населенных пунктов

Вид разрешенного использования: -

Описание границ смежных землепользователей:

От точки н1 до точки н2 - земельный участок

с кадастровым номером 59:32:0790001:1659

От точки н2 до точки н3 - земельный участок

с кадастровым номером 59:32:0790001:1658

От точки н3 до точки н4 - земли общего пользования

От точки н4 до точки н7 - земельный участок









с кадастровым номером 59:32:0790001:1090

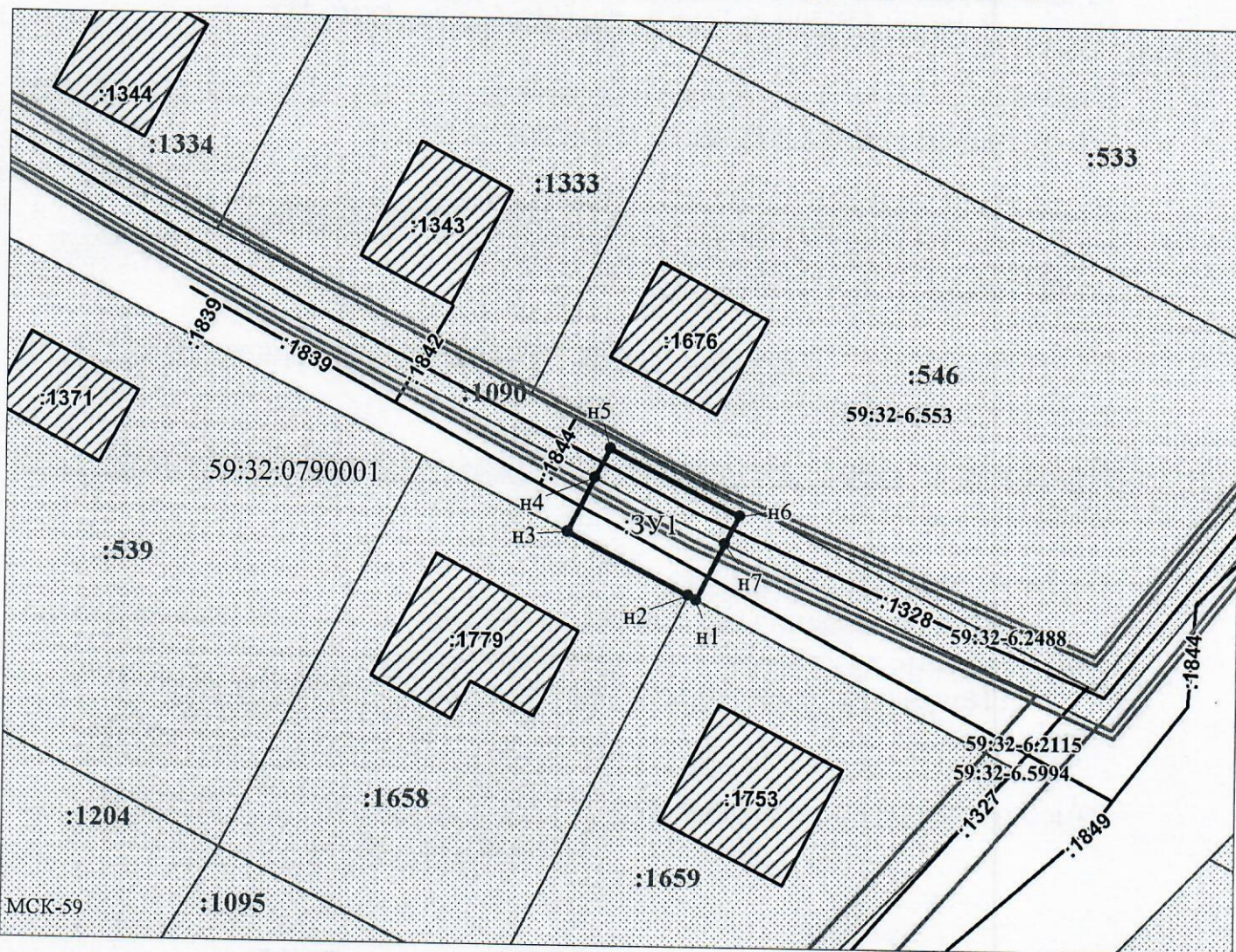
От точки н7 до точки н1 - земли общего пользования

Каталог координат, м

№ точки границы	X	Y
н1	501815.15	2212160.52
н2	501815.46	2212159.90
н3	501820.10	2212150.71
н4	501824.18	2212152.77
н5	501826.40	2212153.89
н6	501821.44	2212163.70
н7	501819.32	2212162.63
н1	501815.15	2212160.52

### Условные обозначения:

-  - предполагаемый участок земель, на которых планируется размещение объекта
-  :1658 - границы и номер земельного участка, сведения о которых внесены в ЕГРН
-  :1779 - границы и номер объекта капитального строительства, сведения о которых внесены в ЕГРН
-  - граница кадастрового квартала
-  59:32-6.553 - зоны с особыми условиями использования территории, сведения о которых внесены в ЕГРН
-  :ЗУ1 - обозначение запрашиваемого земельного участка
-  н1 - характерная точка границ земель или части земельного участка
-  59:32:0790001 - номер кадастрового квартала



Заявитель: \_\_\_\_\_

МП

(для юридических лиц  
и индивидуальных предпринимателей)

Масштаб 1:500  
/ Осипова А.Д.

(подпись, расшифровка подписи)